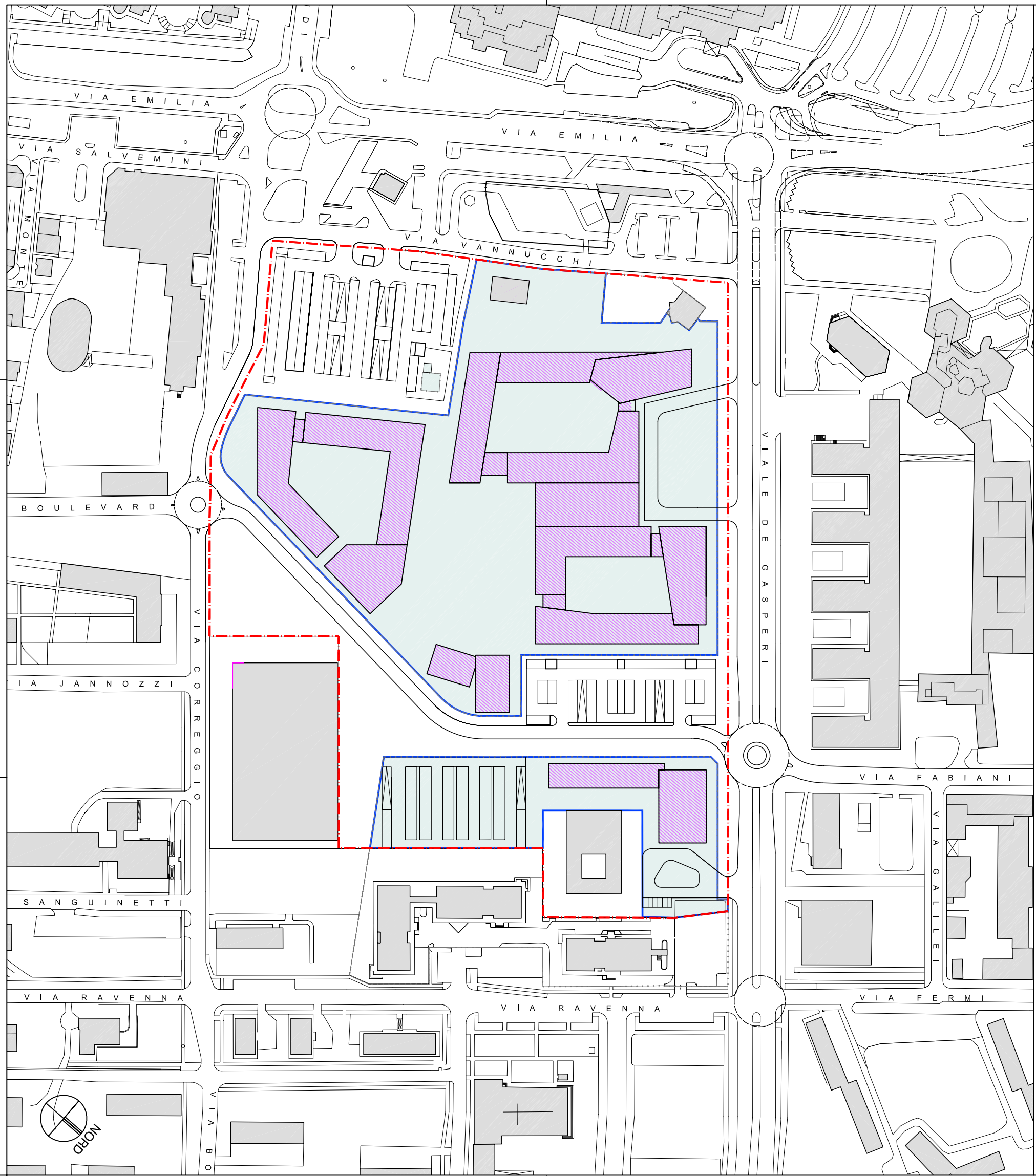






VERIFICA DEL RAPPORTO DI COPERTURA

Scala 1:1.000



- LEGENDA**
-  Perimetro P.I.
 -  Perimetro Fondaria
 -  Superficie Coperta
 -  Superficie Fondaria

IMPRONTA EDIFICI: 17.039 mq
 SUPERFICIE FONDARIA: 48.509 mq
RAPPORTO: 0,35 ≤ 0,50 (v. Norme tecniche PI)

Regione Lombardia
 Provincia di Milano
 Comune di San Donato Milanese

P.I. DE GASPERI EST
 Programma Integrato di Intervento

Progetto: **enl** | **enl** | **enl**
 P.zza Milano 1 | 20097 San Donato Milanese | **enl**
 10044 Roma | 20097 San Donato Milanese | **enl**

Progetto: **enl** | **enl** | **enl**
 P.zza Milano 1 | 20097 San Donato Milanese | **enl**
 10044 Roma | 20097 San Donato Milanese | **enl**

Progetto: **enl** | **enl** | **enl**
 P.zza Milano 1 | 20097 San Donato Milanese | **enl**
 10044 Roma | 20097 San Donato Milanese | **enl**

Progetto: **enl** | **enl** | **enl**
 P.zza Milano 1 | 20097 San Donato Milanese | **enl**
 10044 Roma | 20097 San Donato Milanese | **enl**

VERIFICHE URBANISTICHE
 VERIFICA DEL RAPPORTO DI COPERTURA

REV.	DATA	DESCRIZIONE	STATO
01	10/07/20	Studio di settore	Approvato
02	10/07/20	Studio di settore	Approvato
03	10/07/20	Studio di settore	Approvato
04	10/07/20	Studio di settore	Approvato
05	10/07/20	Studio di settore	Approvato
06	10/07/20	Studio di settore	Approvato
07	10/07/20	Studio di settore	Approvato
08	10/07/20	Studio di settore	Approvato
09	10/07/20	Studio di settore	Approvato
10	10/07/20	Studio di settore	Approvato
11	10/07/20	Studio di settore	Approvato
12	10/07/20	Studio di settore	Approvato
13	10/07/20	Studio di settore	Approvato
14	10/07/20	Studio di settore	Approvato
15	10/07/20	Studio di settore	Approvato
16	10/07/20	Studio di settore	Approvato
17	10/07/20	Studio di settore	Approvato
18	10/07/20	Studio di settore	Approvato
19	10/07/20	Studio di settore	Approvato
20	10/07/20	Studio di settore	Approvato
21	10/07/20	Studio di settore	Approvato
22	10/07/20	Studio di settore	Approvato
23	10/07/20	Studio di settore	Approvato
24	10/07/20	Studio di settore	Approvato
25	10/07/20	Studio di settore	Approvato
26	10/07/20	Studio di settore	Approvato
27	10/07/20	Studio di settore	Approvato
28	10/07/20	Studio di settore	Approvato
29	10/07/20	Studio di settore	Approvato
30	10/07/20	Studio di settore	Approvato
31	10/07/20	Studio di settore	Approvato
32	10/07/20	Studio di settore	Approvato
33	10/07/20	Studio di settore	Approvato
34	10/07/20	Studio di settore	Approvato
35	10/07/20	Studio di settore	Approvato
36	10/07/20	Studio di settore	Approvato
37	10/07/20	Studio di settore	Approvato
38	10/07/20	Studio di settore	Approvato
39	10/07/20	Studio di settore	Approvato
40	10/07/20	Studio di settore	Approvato
41	10/07/20	Studio di settore	Approvato
42	10/07/20	Studio di settore	Approvato
43	10/07/20	Studio di settore	Approvato
44	10/07/20	Studio di settore	Approvato
45	10/07/20	Studio di settore	Approvato
46	10/07/20	Studio di settore	Approvato
47	10/07/20	Studio di settore	Approvato
48	10/07/20	Studio di settore	Approvato
49	10/07/20	Studio di settore	Approvato
50	10/07/20	Studio di settore	Approvato

Il progetto: **La proprietà**

Scale: 1:1000

505

VERIFICHE URBANISTICHE

VERIFICA DEL RAPPORTO DI COPERTURA

Scale: 1:1000

505

VERIFICHE URBANISTICHE

VERIFICA DEL RAPPORTO DI COPERTURA